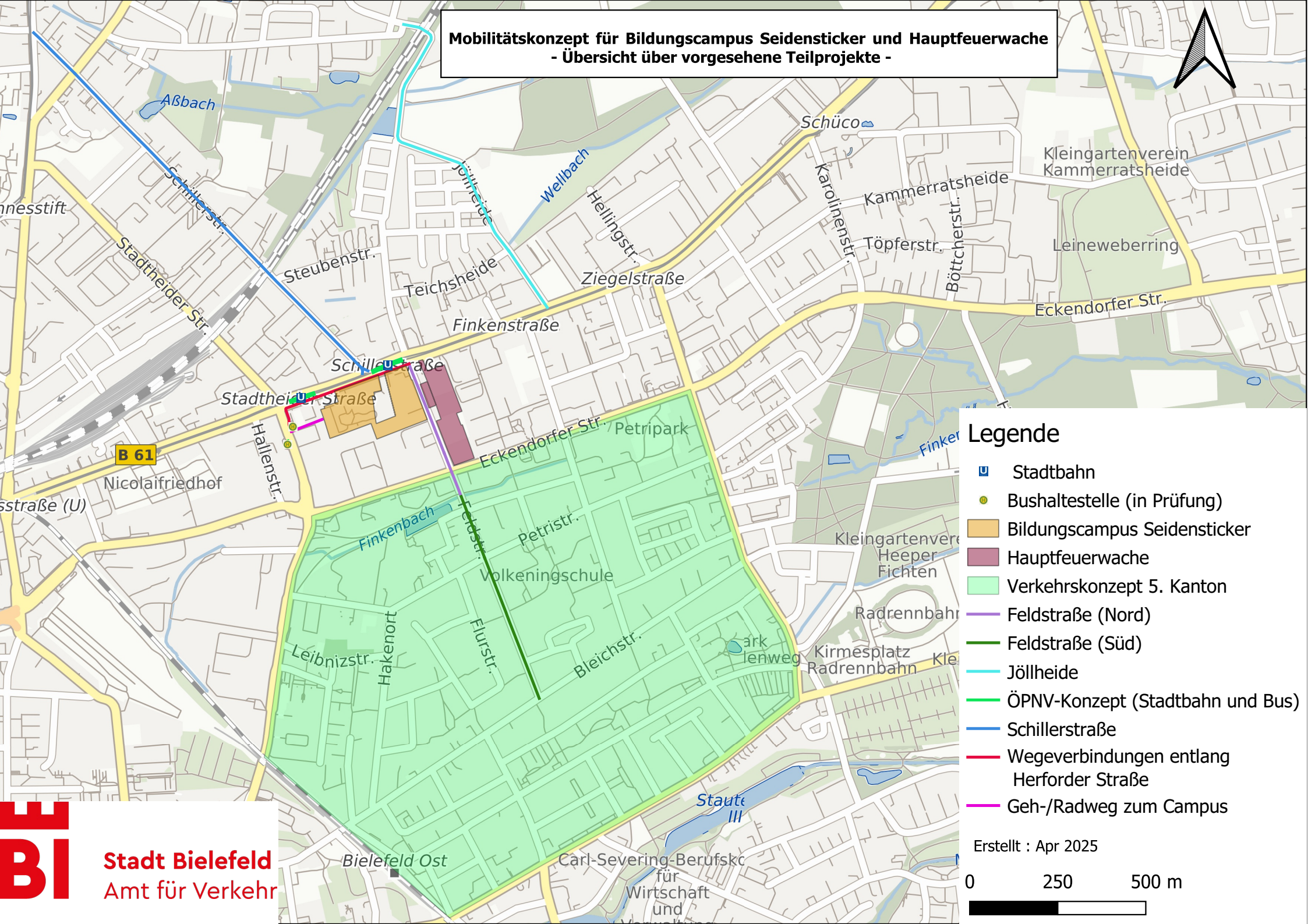













**Mobilitätskonzept für Bildungscampus Seidensticker und Hauptfeuerwache
- Übersicht über vorgesehene Teilprojekte -**



Legende

-  Stadtbahn
-  Bushaltestelle (in Prüfung)
-  Bildungscampus Seidensticker
-  Hauptfeuerwache
-  Verkehrskonzept 5. Kanton
-  Feldstraße (Nord)
-  Feldstraße (Süd)
-  Jöllheide
-  Schillerstraße
-  Wegeverbindungen entlang Herforder Straße
-  Geh-/Radweg zum Campus

Erstellt : Apr 2025

0 250 500 m

